



<p>سازمان نقشه‌برداری کشور دبیرخانه شورای عالی نقشه‌برداری</p> 	<p><b>صور تجلسه</b></p> <p>عنوان جلسه: کمیسیون معین شورای عالی نقشه‌برداری کشور</p>	<p>شماره جلسه ۷۷</p>
<p>محل تشکیل جلسه: سالن شهدای سازمان نقشه‌برداری کشور</p>	<p>تاریخ: ۱۴۰۲/۰۳/۳۰</p>	<p>ساعت: ۱۴:۰۰ تا ۱۶:۰۰</p>

<p>موضوع جلسه: جلسه ۷۷ کمیسیون معین شورای عالی نقشه‌برداری</p>
<p><b>حاضرین:</b></p> <p>آقایان: علی جاویدانه (رئیس سازمان نقشه‌برداری کشور و رئیس کمیسیون معین)، پیمان بکتاش (دبیر کمیسیون معین)، رضا قاسمی (نماینده وزارت صنعت، معدن و تجارت)، محمد پهلوانی (نماینده وزارت راه و شهرسازی)، سیدرضا زکی‌زاده (نماینده سازمان ثبت اسناد و املاک کشور)، مهدی شاه‌حیدری (نماینده وزارت نفت)، علیرضا خوانساری (نماینده وزارت ارتباطات و فناوری اطلاعات)، همایون سفری‌وصال (نماینده وزارت کشور) و بهنام نصحی (نماینده مرکز آمار ایران)</p> <p><b>خانم‌ها:</b> پریسا حقیقت‌مهر (نماینده وزارت ارتباطات و فناوری اطلاعات)، مهنام فلاح (نماینده وزارت نیرو) و فریبا نوروزی (رئیس دبیرخانه شورای عالی نقشه‌برداری)</p> <p><b>غایبین:</b></p> <p>آقایان: محمود ذوالفقاری (عضو حقیقی کمیسیون معین و هیات علمی دانشگاه)، اسفندیار شکری (نماینده سازمان جغرافیایی نیروهای مسلح)، حکمت محمدخانلو (نماینده سازمان جغرافیایی نیروهای مسلح) و یحیی جمور (عضو حقیقی کمیسیون معین و هیات علمی دانشگاه)</p> <p><b>میهمانان:</b></p> <p><b>خانم‌ها:</b> لیلا کریمی (نماینده سازمان نقشه‌برداری کشور)، مهسا امینی (نماینده سازمان امور اراضی کشور) و عاطفه عاملی (نماینده وزارت کشور)</p> <p><b>آقایان:</b> محمودرضا دلاور (نماینده کمیسیون اصل نودم قانون اساسی مجلس شورای اسلامی)، ابراهیم رجبعلی (نماینده وزارت نیرو)، محمد احمدی (نماینده سازمان امور اراضی)، ابوالفضل بلندیان (نماینده سازمان نقشه‌برداری کشور)، احمد ابوطالبی (نماینده سازمان نقشه‌برداری کشور) و علی سلطانی‌پور (نماینده سازمان نقشه‌برداری کشور)</p>
<p><b>دستور جلسه:</b></p> <p>۱- گزارش اقدامات در خصوص تحقق بندهای مفاد صور تجلسه مورخ ۱۴۰۱/۱۰/۰۵ کمیسیون اصل نودم قانون اساسی مجلس شورای اسلامی با موضوع رفع ایرادات و تصحیح عملکرد کمیسیون‌های رفع تداخلات اراضی زارعی</p> <p>۲- گزارش گروه‌کاری تدوین شرح خدمات قراردادهای تهیه نقشه‌های مورد نیاز کاداستر</p> <p>۳- ارائه طرح کاداستر دریایی</p> <p>۴- ارائه روش تعیین محدوده‌ی شهرها در پایگاه داده تقسیمات کشوری سازمان نقشه‌برداری کشور</p>
<p>شرح جلسه:</p>

<p>سازمان نقشه‌برداری کشور دبیرخانه شورای عالی نقشه‌برداری</p> 	<p><b>صور تجلسه</b></p> <p><b>عنوان جلسه: کمیسیون معین شورای عالی نقشه‌برداری کشور</b></p>	<p>شماره جلسه ۷۷</p>
<p>محل تشکیل جلسه: سالن شهدای سازمان نقشه‌برداری کشور</p>	<p>تاریخ: ۱۴۰۲/۰۳/۳۰</p>	<p>ساعت: ۱۴:۰۰ تا ۱۶:۰۰</p>

هفتاد و هفتمین جلسه کمیسیون معین شورای عالی نقشه‌برداری کشور، با عرض تسلیت درگذشت سرکار خانم مهندس غریب‌نواز نماینده نهادهای مدنی و غیردولتی، توسط آقای جاویدانه و ذکر صلوات و فاتحه برای آن مرحومه آغاز و از فعالیت‌های موثر ایشان که از نیک‌نامان حوزه نقشه و اطلاعات مکانی بودند، یاد شد.


موضوعات مطرح در این نشست، حول چهار بند طبق متن دستور جلسات بود که به ارائه گزارش از طرف نمایندگان اختصاص داشت. در رابطه با دستور اول اقدامات در خصوص تحقق بندهای مفاد صورتجلسه مورخ ۱۴۰۱/۱۰/۵ کمیسیون اصل نودم قانون اساسی مجلس شورای اسلامی، دستگاه‌های عضو گزارش‌های خود را به اختصار توضیح دادند. سپس در ارتباط با گزارش گروه‌کاری تدوین شرح خدمات و دستورالعمل‌های قراردادهای تهیه نقشه‌های مورد نیاز کاداستر به عنوان دومین دستور جلسه کمیسیون، خانم کریمی توضیح دادند: نتیجه جمع‌بندی مربوط به شرح خدمات قراردادها و دستورالعمل، طی نامه رسمی به سازمان ثبت اسناد و املاک ارسال شد و در خصوص دستورالعمل تهیه نقشه لایه عرصه سازمان ثبت اسناد و املاک نیز موارد بررسی شد که وی تصمیمات اتخاذ شده در گروه‌کاری را تشریح کرد.

در ادامه، آقای سلطانی‌پور طرح ایجاد کاداستر دریایی در سواحل و آب‌های تحت حاکمیت جمهوری اسلامی ایران را ارائه داد. وی ابتدا مروری بر آب‌های داخلی و سرزمینی کشور داشت؛ سپس در خصوص لزوم کاداستر دریایی موارد زیر را تشریح نمود:

- شناسایی کامل آب‌های تحت حاکمیت جمهوری اسلامی ایران
- تحدید حدود فعالیت‌های دریایی (ساحلی/فراساحلی)
- ثبت مشخصات ذینفع یا ذینفعان و نوع و مدت فعالیت‌های مورد نظر
- ثبت قوانین و محدودیت‌های مترتب بر محدوده‌های دریایی
- پیاده‌سازی اطلاعات در بستر بانک اطلاعاتی قابل نمایش بر روی نقشه

آقای سلطانی‌پور همچنین در ادامه توضیح داد: عملیات هیدروگرافی و چارت‌های دریایی، اطلاعات پایه لازم به منظور پیاده‌سازی کاداستر دریایی را فراهم می‌آورد. گرچه عملیات هیدروگرافی پرهزینه به نظر می‌آید، لیکن نسبت هزینه به بازگشت سرمایه در آن یک به ده است. وی همچنین مشکلات ایجاد شده به دلیل فقدان متولی به منظور ایجاد زیرساخت و مدیریت داده‌های مکانی، محدوده‌ها و قوانین مرتبط با آن را تشریح کرد و ضمن بیان تفاوت کاداستر دریایی و کاداستر زمینی، مواردی در خصوص پیاده‌سازی کاداستر دریایی را ارائه داد و مراحل کار را تشریح نمود.

در راستای دستور چهارم جلسه، آقای بلندیان اقدامات سازمان نقشه‌برداری کشور در خصوص تقسیمات کشوری را ارائه داد. وی بیان نمود: تا سال ۱۳۸۰ نقشه‌های تقسیمات کشوری به روش‌های سنتی ترسیم و به‌هنگام می‌شد و از سال ۱۳۸۰ به بعد، سازمان نقشه‌برداری، تولید نقشه رقومی تقسیمات کشوری را آغاز نمود و سال ۱۳۸۴ لایه‌های اطلاعاتی تقسیمات کشوری شامل استان، شهرستان، بخش، دهستان و نقاط شهری، وارد محیط سیستم‌های اطلاعات مکانی (GIS) شدند. وی سپس در خصوص رفع مشکلات در مرزهای داخلی تقسیمات کشوری و مرزهای بین‌المللی تقسیمات کشوری و رفع ایراد در مرزهای آبی (سواحل) توضیحاتی داد و ابهام در مصوبات تقسیمات کشوری و علت ایجاد اختلاف در نام و مرز عناصر تقسیماتی را تشریح کرد. ایجاد سامانه تقسیمات کشوری و ارائه سرویس آن در وب، انتقال مرز ایجاد شده به پایگاه داده و ایجاد عنصر تقسیماتی جدید، از دیگر اقدامات سازمان نقشه‌برداری در خصوص تقسیمات کشوری بود که توسط آقای بلندیان توضیح داده‌شد. در این راستا؛ سایر اعضای کمیسیون نیز در خصوص مشکلات عدم تطابق تقسیمات کشوری با واقعیت مواردی را بیان کردند و تصمیمات لازم جهت رفع این مشکلات اتخاذ گردید.

<p>سازمان نقشه‌برداری کشور دبیرخانه شورای عالی نقشه‌برداری</p> 	<p>شماره جلسه ۷۷</p> <p>عنوان جلسه: کمیسیون معین شورای عالی نقشه‌برداری کشور</p> <p>صور تجلسه</p>	
<p>محل تشکیل جلسه: سالن شهدای سازمان نقشه‌برداری کشور</p>	<p>تاریخ: ۱۴۰۲/۰۳/۳۰</p>	<p>ساعت: ۱۴:۰۰ تا ۱۶:۰۰</p>

جمع‌بندی و مصوبات:

- ۱- طبق گزارش گروه‌کاری تدوین شرح خدمات قراردادهای تهیه نقشه‌های مورد نیاز کاداستر، در مورد دستورالعمل تهیه نقشه لایه عرصه مورد نیاز سازمان ثبت اسناد و املاک، موارد زیر مصوب‌گردید:
  - دستورالعمل‌های دستگاه‌ها در خصوص نحوه برداشت و ترسیم حرائم به صورت ارجاع به دستورالعمل مربوطه با ذکر عنوان و تاریخ تصویب به دستورالعمل تهیه لایه عرصه اضافه شود.
  - دستگاه‌ها لایه حرائم خود را تحویل سازمان ثبت داده و سازمان ثبت نیز قبل از شروع قراردادهای تهیه نقشه کاداستر، لایه حرائم را به عنوان مبنای محدوده انجام قرارداد و به مشاور تحویل دهد.
  - در مورد مناطقی که لایه حرائم ترسیم نشده، مشاور نقشه‌ها را برای کل محدوده قرارداد (فارغ از حرائم) ترسیم می‌کند و لذا در تعیین حق‌الزحمه، محدوده‌های حرائم کسر نخواهد شد. سازمان ثبت می‌تواند نقشه پایه تهیه شده را جهت ترسیم حرائم در اختیار دستگاه متولی قرار دهد
- ۲- مقرر شد گروه‌کاری کاداستر دریایی؛ با مشارکت سازمان نقشه‌برداری کشور، سازمان ثبت اسناد و املاک کشور، وزارت راه و شهرسازی و وزارت نفت تشکیل و گزارش اقدامات در جلسه مرداد ماه کمیسیون معین ارائه گردد.
- ۳- مقرر گردید وزارت کشور، امکان استفاده از نقشه‌های پایه ۱:۲۵۰۰۰ سازمان نقشه‌برداری در مصوبات هیات وزیران در خصوص تقسیمات کشوری را بررسی و نیاز خود را از محدوده‌های موردنظر برای مصوبات جدید، به سازمان نقشه‌برداری اعلام نماید.
- ۴- مقرر شد در خصوص دریافت محدوده شهرهای کشور، با وزارت راه و شهرسازی توسط دبیرخانه شورای عالی نقشه‌برداری مکاتبه گردد.

شماره جلسه  
۷۷

صور تجلسه

عنوان جلسه: کمیسیون معین شورای عالی نقشه برداری کشور

سازمان نقشه برداری کشور  
دبیرخانه شورای عالی نقشه برداری



ساعت: ۱۴:۰۰ تا ۱۶:۰۰

تاریخ: ۱۴۰۲/۰۳/۳۰

محل تشکیل جلسه: سالن شهدای سازمان نقشه برداری کشور

محل امضا

<p>مها احمدی مدیرکل نقشه برداری سازمان نقشه برداری کشور</p>	<p>مجموعه اداره کل نقشه برداری سازمان نقشه برداری کشور</p>	<p>رضا قاسمی رئیس هیئت مدیره سازمان نقشه برداری کشور</p>
<p>مدیریت نقشه برداری اداره نقشه برداری مدیریت انفاس شرکت نقشه برداری</p>	<p>سید رضا زکی زاده نقشه سازمان نقشه برداری کشور</p>	<p>محمد پورمحمدی رئیس هیئت مدیره سازمان نقشه برداری کشور</p>
<p>پیر حسین قیاسی رئیس هیئت مدیره سازمان نقشه برداری کشور</p>	<p>علیرضا عباسی رئیس هیئت مدیره سازمان نقشه برداری کشور</p>	<p>حمیدرضا نوری رئیس هیئت مدیره سازمان نقشه برداری کشور</p>
<p>ابوالفضل بلندی رئیس هیئت مدیره سازمان نقشه برداری کشور</p>	<p>مهنا آفرنج وزارت نیرو</p>	<p>کدام نصیری وزارت راه و ترابری</p>



### صور تجلسه

عنوان جلسه: کمیسیون معین شورای عالی نقشه برداری کشور

شماره جلسه

۷۷

محل تشکیل جلسه: سالن شهدای سازمان نقشه برداری کشور

تاریخ: ۱۴۰۲/۰۳/۳۰

ساعت: ۱۴:۰۰ تا ۱۶:۰۰

 دستگیر	 امیر موسوی	محمد حسن دالله نماینده کمیسیون معین ۹۰ بهمن شورای عالی نقشه برداری ط
 حامد حدادیان	 امیر موسوی	احمد ابو طالبی ابو طالبی